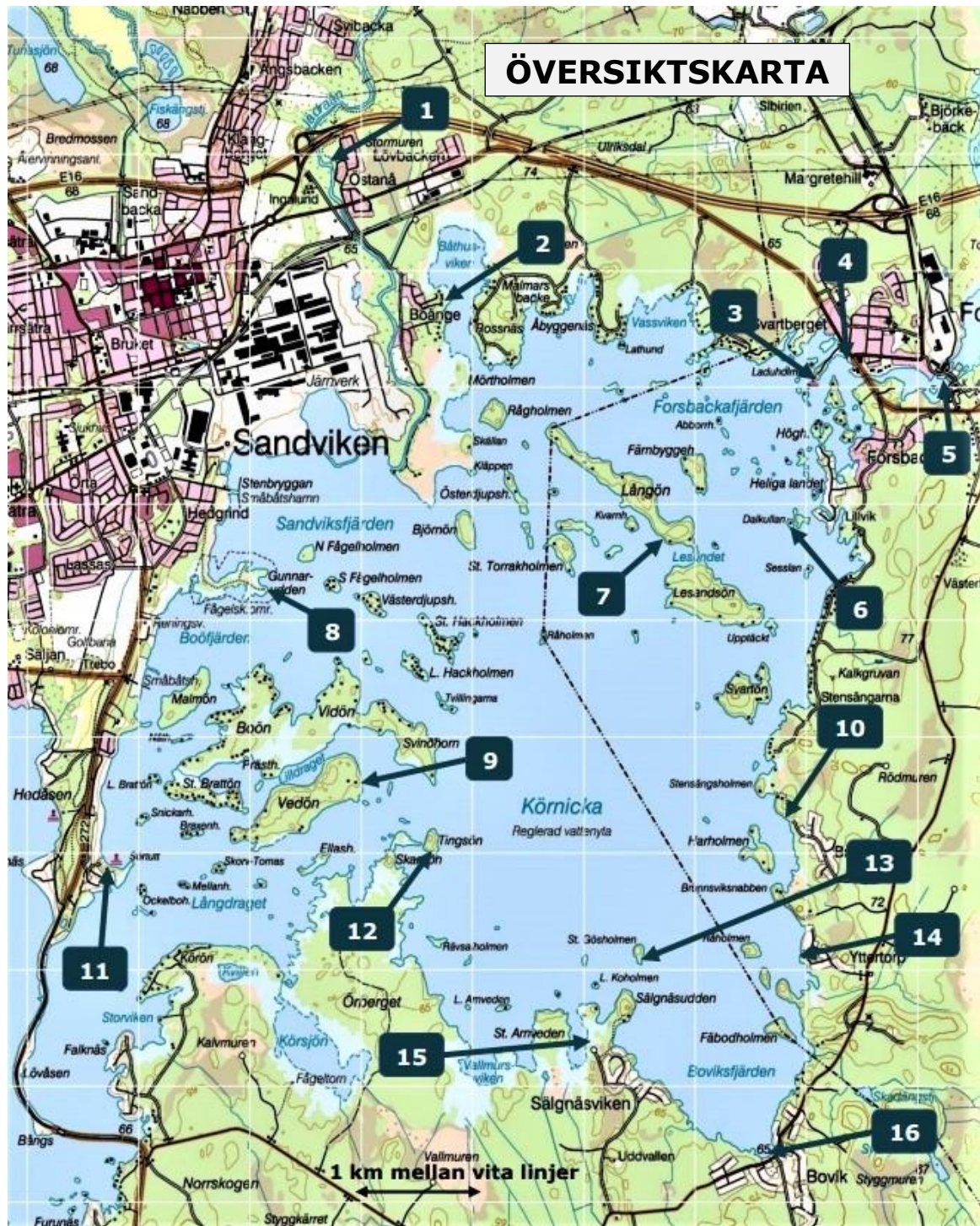


ÖVERSIKTSKARTA



nunne.nota@telia.com

TIPS PÅ KAJAKTURER

Planera dina kajakturer med hjälp av kartan!


















Beroende på hur långt du vill paddla och på väder och vind skapar du trevliga turer. Lättillgängliga iläggingsplatser, där du stiger i kajaken från strand, är nr 1, 2, 4, 11 och 16.

Se kartor med platsbeskrivningar på följande sidor!



Ut och njut

SYMBOLER / SYMBOLS

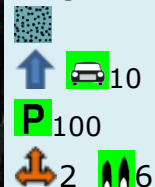
 Sandbotten/Sand bottom	 Grusbotten/Gravel bottom	 Stenbotten/Stone bottom
 Bergangöring/Rock landing	 Låg brygga/Low jetty	 Iläggningsplats/Launching place
 20 Meter till bilväg/Meter to road	 50 Meter till parkering/Meter to parking	
 2 Att angöra samtidigt/To land at the same time	 6 Antal kanoter på land/Number of canoes on shore	
 Toalett/Toilet	 Eldstad/Fireplace	 Vindskydd/Wind shelter
 Tältning möjlig/Camping possible	 Badvänligt/Bathing possible	 Raststuga/Trip hut
		 Rasttak/Rest roof

KOORDINATINFORMATION: GPS-koordinater: WGS84 decimal (lat, lon).

1 Östanå 60.630065, 16.804297

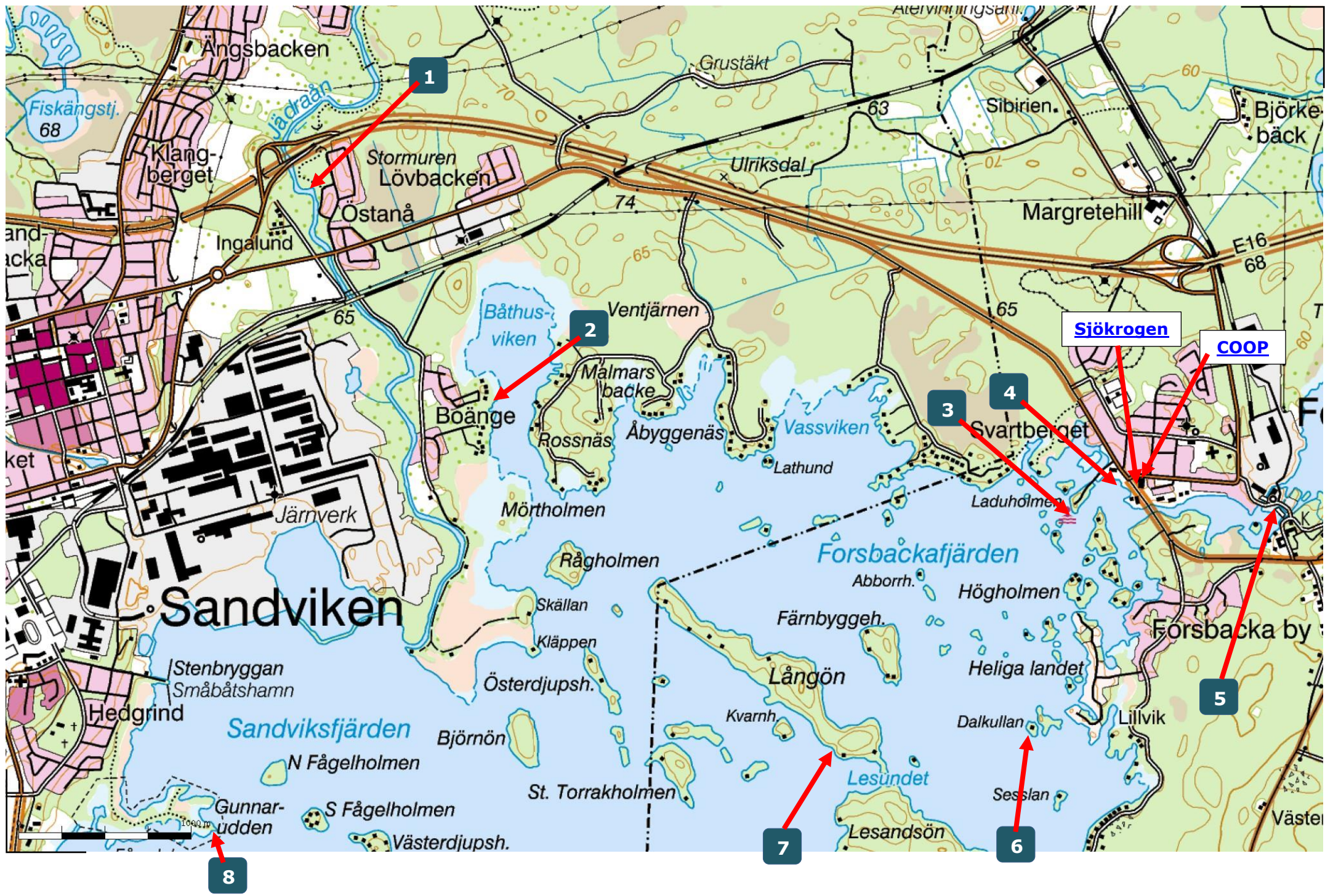


FACILITETER



SÄRSKILD
INFORMATION
Uppströms är ån
paddlingsbar till
Svibacka

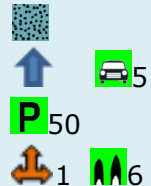




2 Boänge 60.618745, 16.822761



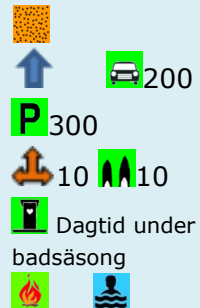
FACILITETER



3 Forsbackabadet 60.612412, 16.883186



FACILITETER




SÄRSKILD INFORMATION
Från vägbom
200 m till
platsen.

4 Båtklubben 60.613565, 16.888518



FACILITETER



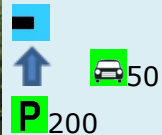
SÄRSKILD INFORMATION
Platsen ägs av
Forsbacka
Motorbåtsklubb
som ställer
stranden till
förfogande för
iläggning och
upptagning av
kanoter.

Från vägbom är det 40 meter till stranden.

5 Forsbacka Bruk 60.612059, 16.904011



FACILITETER



6 Dalkullan 60.600853, 16.878133



FACILITETER




SÄRSKILD INFORMATION

Platsen ägs av
Forsbacka
Motorbåtsklubb
som har klubb-
stuga på ön.

[Forsbacka Motorbåtsklubb, FMBK](#)

7 Långön 60.600221, 16.857362



FACILITETER

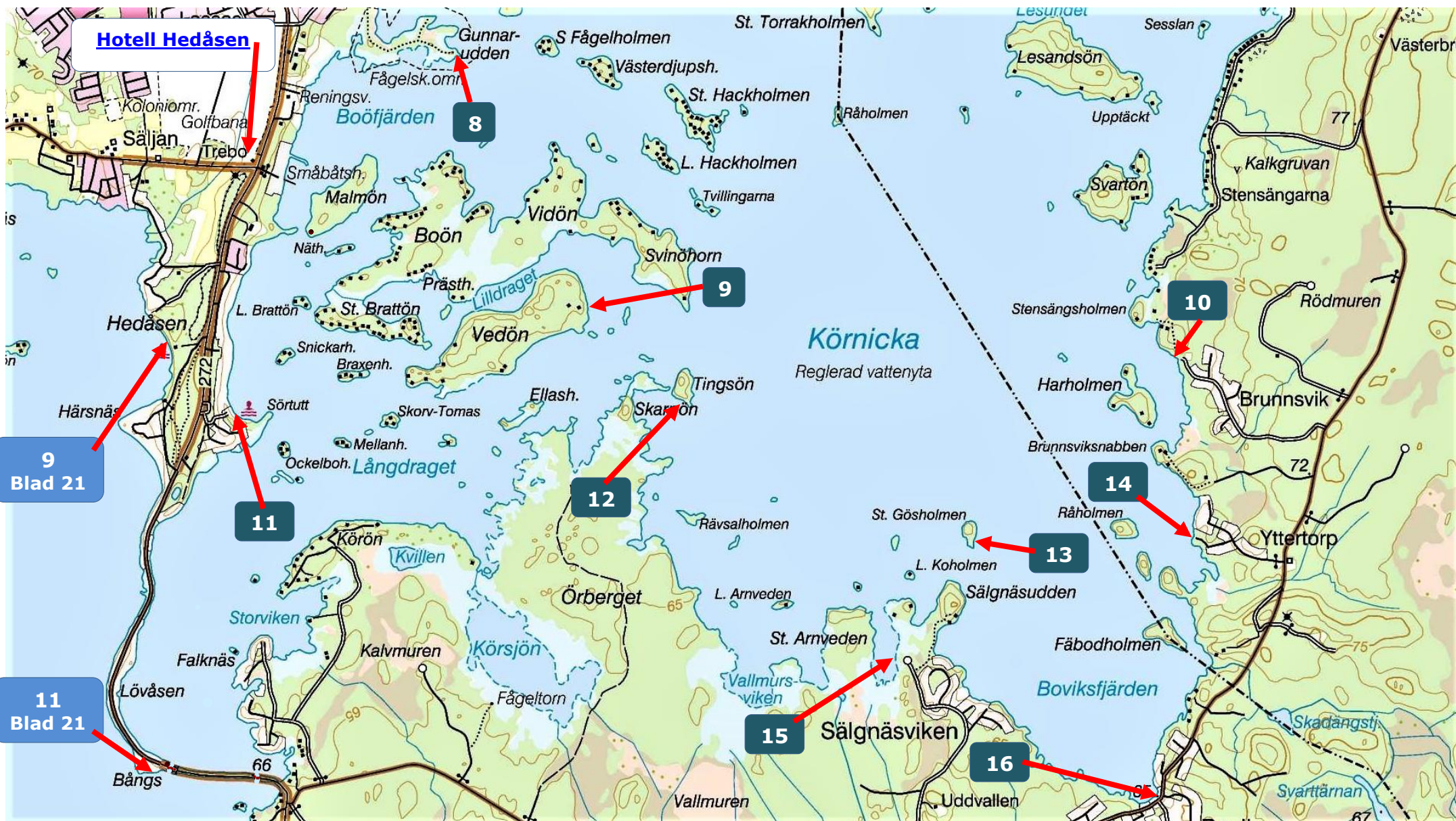


8 Gunnarudden 60.596856, 16.792184



FACILITETER





nunne.nota@telia.com

Vänligen, meddela mig om du
upptäckt fel i bladen och sänd
mig gärna nytagna foton!
/Dennis

9 Vedön 60.582178, 16.807129



FACILITETER



SÄRSKILD INFORMATION


Platsen tillhör Vattenskid-sektionen i Sandvikens Segelsällskap, SSS.

[SSS](#)

10 Brunnsvik 60.587141, 16.876931



FACILITETER



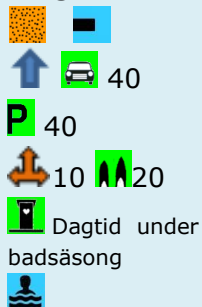
SÄRSKILD INFORMATION

När du utnyttjar platsen föreslår vi att du betalar 40 kr till föreningens bankgiro 5614-8349.


11 Sörtuttsbadet 60.576502, 16.764815



FACILITETER



12 Tingsön 60.555797, 16.754944




FACILITETER



SÄRSKILD INFORMATION

Mycket svår angöring. Utanför den steniga stranden är det djupt vatten.

13 Stora Gösholmen 60.567719, 16.852105



FACILITETER



SÄRSKILD INFORMATION

Svår angöring
p.g.a. stenig
botten och vass.

14 Yttertorp 60.567735, 16.878219



FACILITETER




SÄRSKILD INFORMATION

Kajakpaddlare –
naturälskare och
hänsynsfulla – är
välkomna att
göra en padd-
lingspaus på
Yttertorps fina
badplats.
Platsen är ej
tillgänglig med bil

15 Säljnésviken 60.561239, 16.843071



FACILITETER



16 Bovik 60.552727, 16.872983



FACILITETER

